
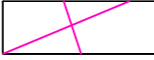





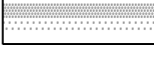
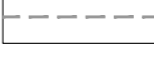

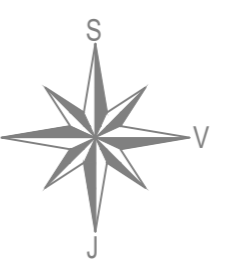


LEGENDA:

-  Meja območja OPPN
-  Obstoječa parcelacija
-  Načrtovana parcelacija
-  Parcelne enote
-  Objekti
-  Gradbene linije
-  Regulacijske linije
-  Območje za razvoj objekta
-  Povečava območja za razvoj objekta v primeru združitve dveh parcel
-  Dimenzije



naročnik:	Fizična oseba Občina Šmartno pri Litiji, Tomazinova 2, 1275 Šmartno pri Litiji			
prilavilec:	Savaprojekt d.d., Cesta krških žrtev 59, 8270 Krško			
načrtovalec:	Spremembe in dopolnitve občinskega podrobnega prostorskega načrta za območje urejanja Šmartno jug – 2. del			
prostorski akt:	OPN:	Damjana Pirc	ZAPS KA-1562	
	SP:	Nuša Rožman		
	SP:	Silvija Urnek Toth		
grafični načrt:	Regulacijska karta (SD1)			
faza:	Osnutek			
št. projekta:	datum:	merilo:	ID št. PIA:	št. grafičnega načrta:
19164-00	junij 2020	1:400	1503	3.4