



Občina Šmartno pri Litiji

Župan

Številka: 021-01/2009

Datum: 21.2.2017

**OBČINSKEMU SVETU  
OBČINE ŠMARTNO PRI LITIJ**

**Zadeva: Odlok o spremembi meje območij naselij Cerovica in Liberga – predlog za prvo branje**

**Predlagatelj:** Rajko Meserko - Župan Občine Šmartno pri Litiji

**Poročevalec na seji:** Aleš Jurič

**Pravna osnova:** Zakon o evidentiranju nepremičnin – ZEN (Uradni list RS, št. 47/2006, 65/2007 - odl. US, 106/2010 - ZDoh-2H, 47/2012 - ZUKD-1A, 79/2012 - odl. US), 12. člen Zakona o določanju območij ter o imenovanju in označevanju naselij, ulic in stavb – ZDOIONUS (Uradni list RS, št. 25/08) in 16. člena Statuta Občine Šmartno pri Litiji (Uradni list RS, št. 33/03, 106/03, 34/04-popr.)

**Namen:** Obravnava in sprejem Odloka o spremembi meje območij naselij Cerovica in Liberga v prvem branju

**Predhodna obravnava:** Komisija za statut in pravna vprašanja

Občinskemu svetu Občine Šmartno pri Litiji se po opravljeni razpravi predlaga v sprejem naslednja sklepa:

**SKLEP 1: Občinski svet občine Šmartno pri Litiji sprejme Odlok o spremembi meje območij naselij Cerovica in Liberga v prvem branju.**

Lep pozdrav!

Pripravil:  
Aleš Jurič



Župan občine Šmartno pri Litiji  
Rajko Meserko

Priloge:

- Elaborat določitve območja naselja z grafičnimi prilogami
- Mnenje geodetske uprave o skladnosti predlagane ureditve območij naselij
- Osnutek odloka



Občina Šmartno pri Litiji

Župan

### Obrazložitev:

Občinski svet Občine Šmartno pri Litiji je na svoji trinajsti redni seji dne 23.11.2016 sprejel predlog, da se za potrebe ureditve meje med občinama Šmartno pri Litiji in Litija v naselju Cerovica prenesejo na območje Občine Šmartno pri Litiji naslednja zemljišča skupaj z objekti:

- parc. št. 2451/5, ID znak 1854-2451/5-0, k.o. 1845 Moravče,
- parc. št. 2451/3, ID znak 1854-2451/3-0, k.o. 1845 Moravče,
- parc. št. 2452/3, ID znak 1854-2452/3-0, k.o. 1845 Moravče,
- parc. št. 2451/3, ID znak 1854-2451/3-0, k.o. 1845 Moravče,
- parc. št. 2452/1, ID znak 1854-2452/1-0, k.o. 1845 Moravče,
- parc. št. 2453/0, ID znak 1854-2453/0-0, k.o. 1845 Moravče,
- parc. št. 565/6, ID znak 1841-565/6-0, k.o. 1841 Velika Goba,
- parc. št. 565/10, ID znak 1841-565/10-0, k.o. 1841 Velika Goba,
- parc. št. 565/9, ID znak 1841-565/9-0, k.o. 1841 Velika Goba.

V nadaljevanju reševanja zadeve je potrebno določiti območje naselja skladno s postopkom, s katerim se spreminjajo območja naselij, ki se evidentirajo v registru prostorskih enot in ga ureja Zakon o določanju območij ter o imenovanju in označevanju naselij, ulic in stavb – ZDOIONUS (Uradni list RS, št. 25/2008). Postopek za določitev območja naselja se začne na predlog, ki ga z zakonom določeni predlagatelj vloži pri občinskem svetu. Obvezne sestavine predloga so določene v 12. členu predmetnega zakona.

Pobudo za spremembo meje med naseljema Cerovica in Liberga so podali lastniki stavb ID 285 in ID 253, k.o. 1845 Moravče in stavbe ID 210, k.o. 1841 Velika Goba (kompleks Pustov mlin).

Da bi se kompleks Pustov mlin priključil naselju Cerovica, je potrebno pred spremembo meje občin spremeniti mejo med naseljema Cerovica in Liberga.

Meja med naseljema Cerovica in Liberga se spremeni tako, da se območje zemljišč na parc. št. 1/4, 234, 235, 236, 2063/1, 2069, 246/30, 246/38, 246/31, 246/32, 2068/1, 238/1, 239/2, 239/1, 238/2, 2068/2, 246/35, 250, 2063/2, 249, 248/5, 248/6, 2067, 247, 248/3, 2066, 2065, 2064/3 in 248/2, vse k.o. 1846 Liberga, izvzame iz naselja Liberga in priključi naselju Cerovica.

Pri opredelitvi območja so bile upoštevane strokovno tehnične zahteve, pri katerih je sodelovala GURS, Pisarna Litija. Mnenje in elaborat za potrebe spremembe meje naselij je izdelalo geodetsko podjetje Geodetski biro Jože Cestnik s.p.

Sprejem odloka ne bo imel finančnih posledic za občinski proračun.

Spremembi meje naselij bo sledil še Odlok o spremembi meje občin, ki ga bosta obravnavala Občinska sveta obeh občin.

Pripravil:  
Aleš Jurič



Občina Šmartno pri Litiji

Župan

Predlog odloka:

Na podlagi Zakona o evidentiranju nepremičnin – ZEN (Uradni list RS, št. 47/2006, 65/2007 – Odločba US, 106/2010 – ZDoh-2H, 47/2012 – ZUKD-1A in 79/2012 - Odločba US), 12. člena Zakona o določanju območij ter o imenovanju in označevanju naselij, ulic in stavb (Uradni list RS, št. 25/08), 16. člena Statuta Občine Šmartno pri Litiji (Uradni list RS, št. 33/03, 106/03, 34/04–popr.) je Občinski svet Občine Šmartno pri Litiji na \_\_\_\_\_ redni seji dne \_\_\_\_\_ sprejel

## ODLOK

### o spremembi meje območij naselij Cerovica in Liberga

#### 1. člen

S tem odlokom se spremeni meja med naseljema Cerovica in Liberga v občini Šmartno pri Litiji.

#### 2. člen

Meja med naseljema Cerovica in Liberga se spremeni tako, da se območje v obsegu parcel 1/4, 234, 235, 236, 2063/1, 2069, 246/30, 246/38, 246/31, 246/32, 2068/1, 238/1, 239/2, 239/1, 238/2, 2068/2, 246/35, 250, 2063/2, 249, 248/5, 248/6, 2067, 247, 248/3, 2065, 2066, 2064/3 in 248/2, vse katastrska občina Liberga izvzame iz naselja Liberga in priključi naselju Cerovica.

#### 3. člen

Grafični prikaz nove meje je razviden iz elaborata »Sprememba meje med naseljema Cerovica in Liberga« in je sestavni del tega odloka.

#### 4. člen

Geodetska uprava v registru prostorskih enot evidentira spremembo podatkov o območju naselij.

#### 5. člen

Ta odlok začne veljati naslednji dan po objavi v Uradnem listu Republike Slovenije.

Številka: 021-1/2009-x

Datum:

Župan  
Občine Šmartno pri Litiji  
Rajko Meserko



REPUBLIKA SLOVENIJA  
MINISTRSTVO ZA OKOLJE IN PROSTOR  
GEODETSKA UPRAVA REPUBLIKE SLOVENIJE

Zemljemerska ulica 12, 1000 Ljubljana

T: 01 478 48 00  
F: 01 478 48 34  
E: pisarna.gu@gov.si  
www.gu.gov.si

Šifra: 35324-11/2016-4  
Datum: 30.11.2016

✓ Občina Šmartno pri Litiji  
Tomazinova ulica 2  
1275 Šmartno pri Litiji

OBČINA ŠMARTNO PRI LITJI

Prejeta:	2016	Šifra z:	111
Številka zadeve:	021-021/2020-33	Pril:	2x
		Vred:	/

ZADEVA: Mnenje in elaborat  
Zveza: Vaša vloga št. 021-1/2009-32

V prilogi vam pošiljamo mnenje in elaborat, za katerega ste zaprosili.

Opozarjamo vas tudi, da je v skladu z zakonodajo, občina dolžna v treh dneh po objavi občinskega odloka o spremembi mej naselij, o tem dejstvu obvestiti geodetsko upravo.

Bojan Pirc  
Višji svetovalec

V vednost:  
- Geodetska pisarna Litija, ga. Šutar



REPUBLIKA SLOVENIJA  
MINISTRSTVO ZA OKOLJE IN PROSTOR  
GEODETSKA UPRAVA REPUBLIKE SLOVENIJE

Zemljemerska ulica 12, 1000 Ljubljana

T: 01 478 48 00  
F: 01 478 48 34  
E: pisarna.gu@gov.si  
www.gu.gov.si

Šifra: 35324-11/2016-3  
Datum: 30.11.2016

Občina Šmartno pri Litiji  
Tomazinova ulica 2  
1275 Šmartno pri Litiji

ZADEVA: Mnenje glede predloga spremembe meje med naseljema Cerovica in  
Liberga v občini Šmartno pri Litiji  
Zveza: Vaša vloga št. 021-1/2009-32

Geodetska uprava Republike Slovenije **izdaja pozitivno mnenje** k predlagani  
spremembi območij naselij Cerovica in Liberga v občini Šmartno pri Litiji. Predlog je  
oblikovan skladno z Zakonom o določanju območij ter o imenovanju in označevanju  
naselij, ulic in stavb – ZDOIONUS (Uradni list RS, št. 25/2008).

Bojan Pirc  
Višji svetovalec



## ELABORAT DOLOČITVE OBMOČJA NASELJA

Postopek: **Sprememba meje med naseljema Cerovica in Liberga**

Predlagatelj: **Občina Šmartno pri Litiji**

Kontaktna oseba:

Telefon:

Številka vloge : **021-1/2009-32**

VSEBINA ELABORATA:	Številka sklopa:
Grafična priloga - predlog spremembe območij naselij Cerovica in Liberga	1.

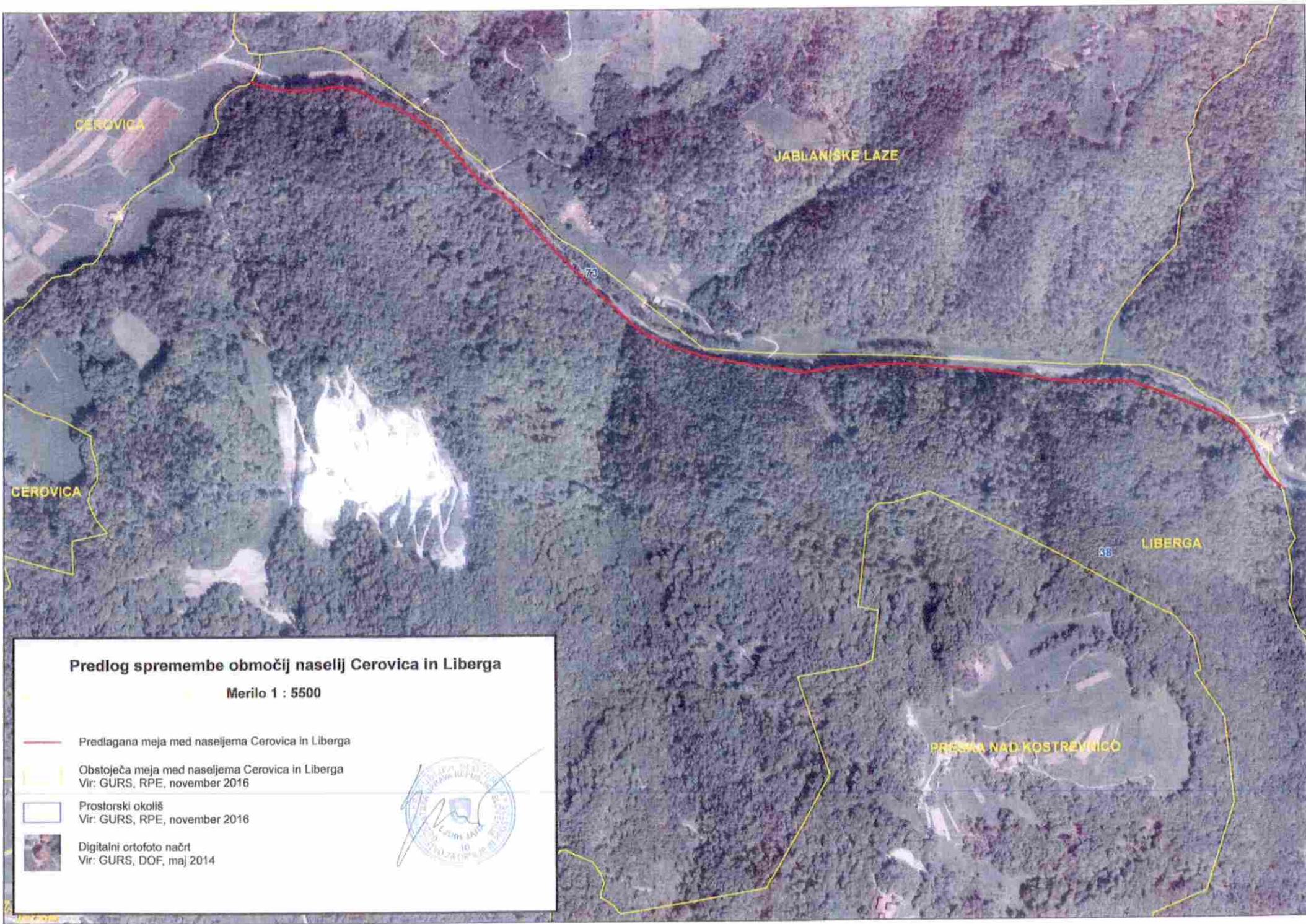
Elaborat izdelan: **30.11.2016**

Elaborat posredovan predlagatelju: **30.11.2016**

Številka dokumenta (GURS): **35324-11/2016-2**




1.

Grafična priloga –  
predlog spremembe območij naselij Cerovica in Liberga



**Predlog spremembe območij naselij Cerovica in Liberga**

Merilo 1 : 5500

-  Predlagana meja med naseljema Cerovica in Liberga
-  Obstoječa meja med naseljema Cerovica in Liberga  
Vir: GURS, RPE, november 2016
-  Prostorski okoliš  
Vir: GURS, RPE, november 2016
-  Digitalni ortofoto načrt  
Vir: GURS, DOF, maj 2014

