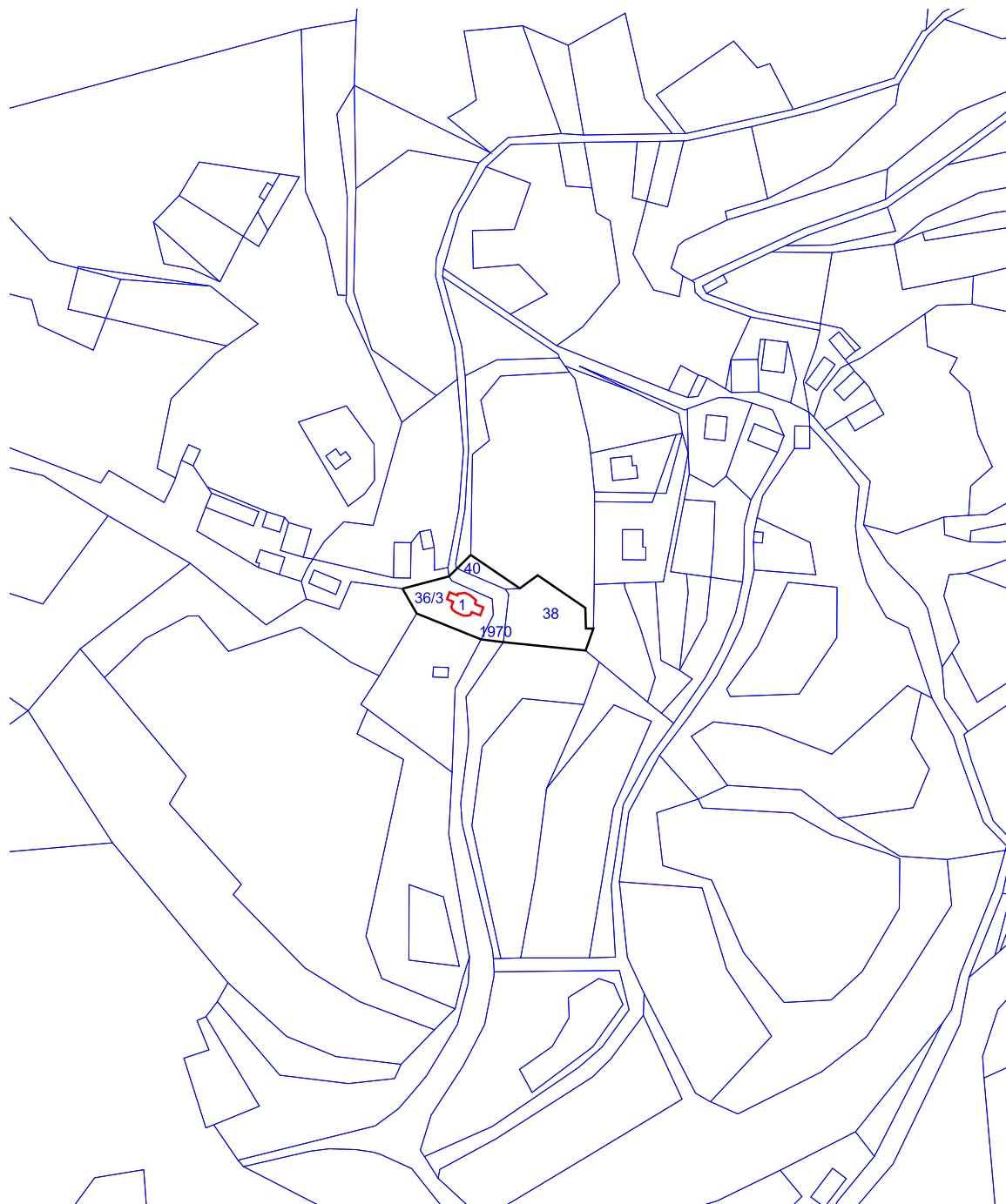




Datum izrisa : 30.05.2008



EŠD 2551

-  meja kulturnega spomenika
-  meja vplivnega območja spomenika

K.O. VINTARJEVEC

Vir podatkov:

- Predlog za razglasitev cerkve sv. Petra v Vintarjevcu za kulturni spomenik lokalnega pomena

Merilo: 1:2880

Vir za kartografsko osnovo:

- Digitalni katastrski načrt, Geodetska uprava Republike Slovenije