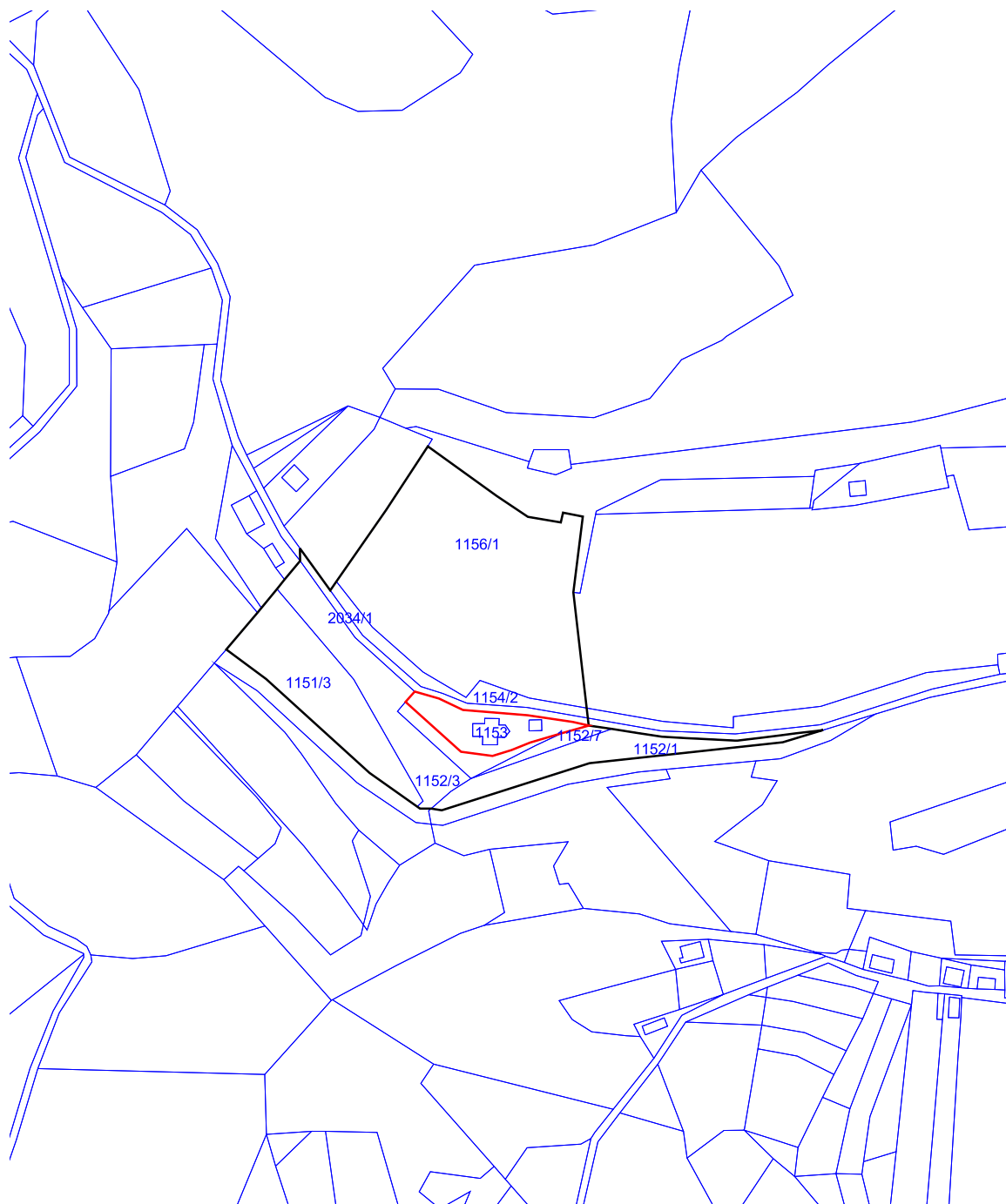




Datum izrisa : 02.06.2008



EŠD 2550

-  meja kulturnega spomenika
-  meja vplivnega območja spomenika

K.O. LIBERGA

Vir podatkov:

- Predlog za razglasitev cerkve sv. Mohorja in Fortunata v Libergu  
za kulturni spomenik lokalnega pomena

Vir za kartografsko osnovo:

- Digitalni katastrski načrt, Geodetska uprava Republike Slovenije

Merilo: 1:2880