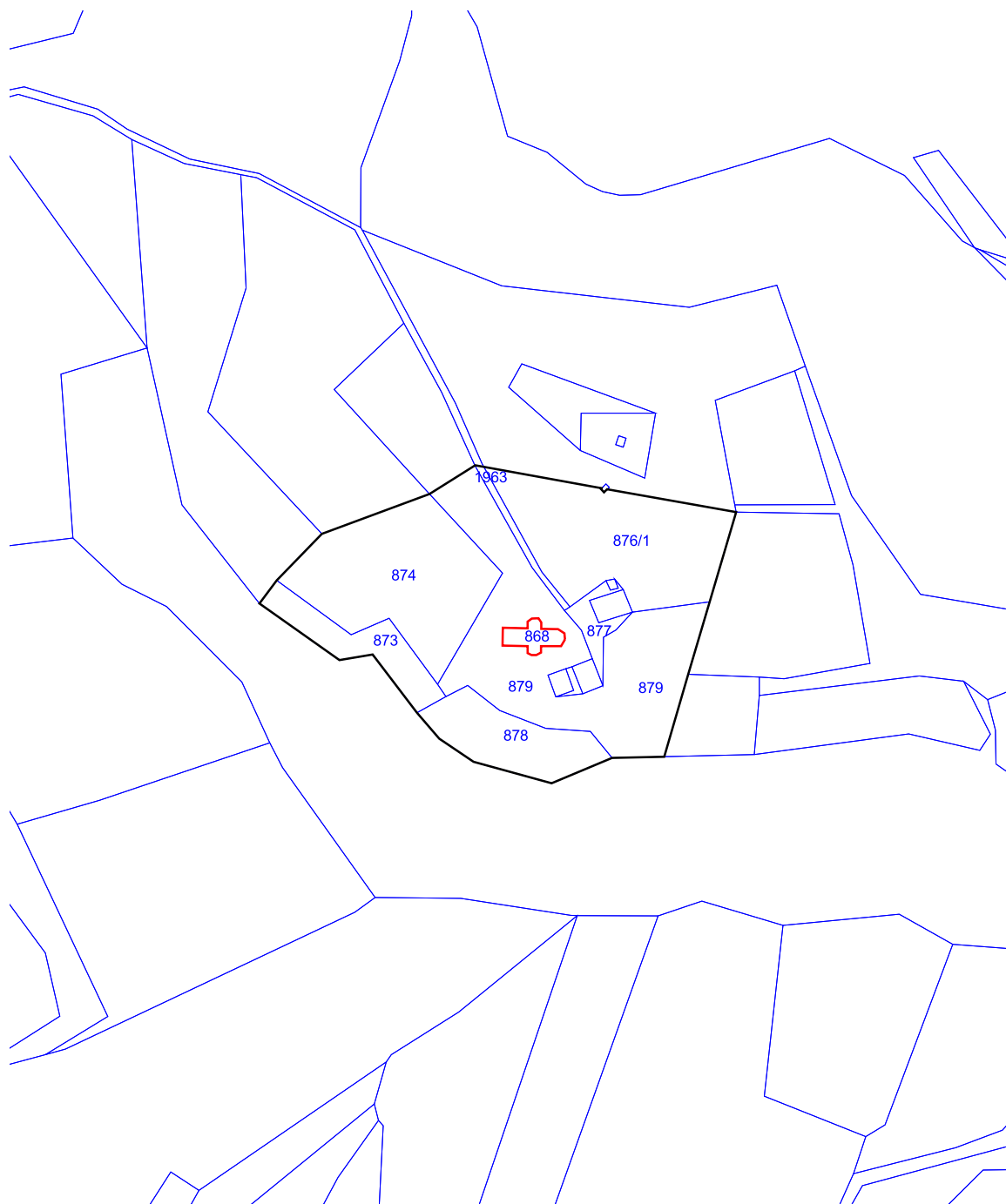




Datum izrisa : 02.06.2008



EŠD 2548

-  meja kulturnega spomenika
-  meja vplivnega območja spomenika

K.O. VINTARJEVEC

Vir podatkov:

- Predlog za razglasitev cerkve Povišanja sv. Križa v Brezju za kulturni spomenik lokalnega pomena

Merilo: 1:2880

Vir za kartografsko osnovo:

- Digitalni katastrski načrt, Geodetska uprava Republike Slovenije